











Légende :

-  Limites de zones
-  Ua Noms des zones
-  Bât
-  Secteurs potentiellement concernés par un risque d'inondation - pour le tracé officiel, se reporter au PPRI de la Fecht figurant en annexe du PLU
-  Secteurs potentiellement concernés par un périmètre de protection de captage d'eau potable - pour le tracé officiel, se reporter au plan des SUP figurant en annexe du PLU
-  Marge de recul de 12 mètres par rapport à l'alignement rue de Munster
-  Élément remarquable, type rive/val, identifié au titre du L.151-23 du CU
-  Élément remarquable, type zone humide remarquable, identifié au titre du L.151-23 du CU
-  Emplacement réservé inscrit au titre du L.151-41 d du CU
-  Ancienne décharge

Document approuvé par délibération du conseil municipal le

Le maire

Echelle 1/5000



4 rue des Artisans - ZA du Stade - 67210 BERNARDSWILLER
Téléphone : 03.88.95.58.50 E-mail : agence.alsace@toposweb.com

Liste des emplacements réservés

| N° | Objectif | Bénéficiaire | Emprise |
|----|--|--------------|---------|
| 1 | Aménagement de la place de la gare et de l'accès sur la RD.417 | Commune | 70 ares |

